



**КОМИТЕТ ИМУЩЕСТВЕННЫХ ОТНОШЕНИЙ  
АДМИНИСТРАЦИИ ПЕРМСКОГО МУНИЦИПАЛЬНОГО ОКРУГА**

**РЕШЕНИЕ**

о размещении объектов № 2227

Пермский край  
Пермский округ

06.09.2023

Комитет имущественных отношений администрации Пермского муниципального округа разрешает Акционерному обществу «Газпром газораспределение Пермь» (ИНН 5902183841, ОГРН 1025900512670, почтовый адрес: 614000, г. Пермь, ул. Петропавловская, 43)

размещение объекта «Газопровод давлением до 1.2 Мпа, для размещения которого не требуется разрешения на строительство»

на землях муниципальной собственности

на срок 1 год

Местоположение: Пермский край, м.о. Пермский, д. Ерепеты, к з/у с кад. №59:32:3630002:1747

Приложение: схема предполагаемых к использованию земель или части земельного участка.

Особые условия использования:

- 1) При установке газопровода учесть параметры ширины проезда улично-дорожной сети, во избежание сужения полосы отвода дороги.
- 2) При условии получения разрешения на производство земляных работ.

Председатель комитета



Е.А. Демидова

(подпись, печать)

# Схема предполагаемых к использованию земель или части земельного участка

Объект: Газопровод давлением до 1,2 Мпа, для размещения которого не требуется разрешения на строительство

Местоположение: расположенных по адресу: Пермский край, м.о. Пермский, д. Ерепеты, к з/у с кад.№59:32:3630002:1747

Каталог координат, м

Площадь земель или части земельного участка, кв.м.: 384

Категория земель: земли населенных пунктов

Вид разрешенного использования: -

Описание границ смежных землепользователей:

От точки н1 до точки н4 - земельный участок с кадастровым номером 59:32:3630002:1926

От точки н4 до точки н1, от точки н9 до точки н10 - земельный участок с кадастровым номером 59:32:3630002:1407

От точки н5 до точки н6 - земельный участок с кадастровым номером 59:32:3630002:1747

От точки н6 до точки н7 - земельный участок с кадастровым номером 59:32:3630002:1746

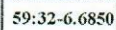
От точки н7 до точки н8 - земельный участок с кадастровым номером 59:32:3630002:1745

От точки н8 до точки н9, от точки н10 до точки н5 - земельный участок с кадастровым номером 59:32:3630002:1736

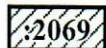
**Условные обозначения:**

 :1747

- границы и номер земельного участка, сведения о которых внесены в ЕГРН

 59:32-6.6850

- зоны с особыми условиями использования территории, сведения о которых внесены в ЕГРН

 :2069

- границы и номер объекта капитального строительства, сведения о которых внесены в ЕГРН

:3У1

- обозначение запрашиваемого земельного участка



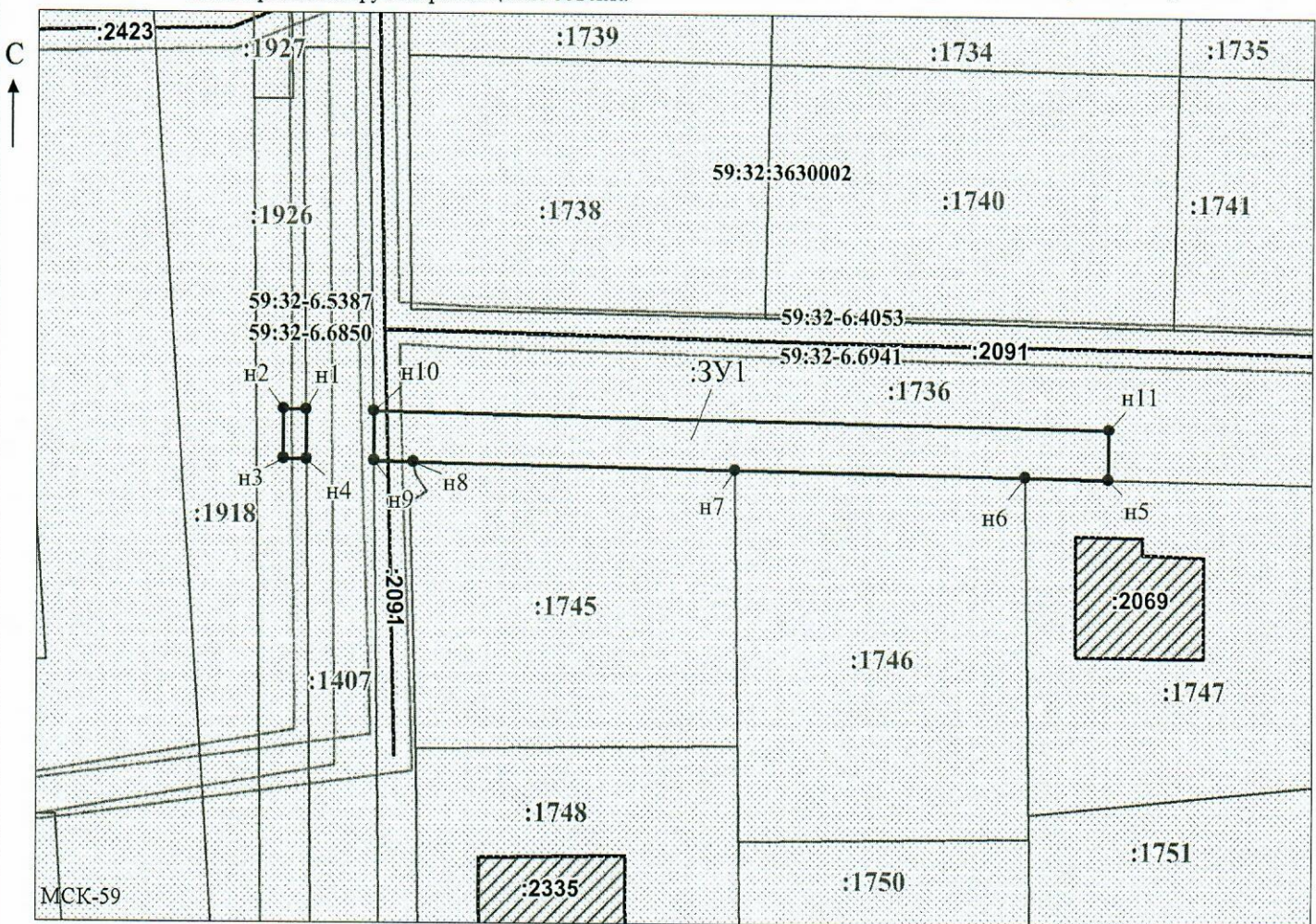
- предполагаемый участок земель, на которых планируется размещение объекта 59:32:3630002

• н1

- характерная точка границ земель или части земельного участка

- номер и граница кадастрового квартала

№ точки границы	X	Y
н1	516004.20	2261632.12
н2	516004.24	2261629.89
н3	515999.20	2261629.89
н4	515999.15	2261632.18
н1	516004.20	2261632.12
н5	515997.54	2261712.61
н6	515997.71	2261704.20
н7	515998.28	2261675.11
н8	515998.93	2261642.78
н9	515999.01	2261638.94
н10	516004.06	2261638.87
н11	516002.59	2261712.64
н5	515997.54	2261712.61



Масштаб 1:700

Заявитель: \_\_\_\_\_

/ Горбунова А.П.

МП

(подпись, расшифровка подписи)

(для юридических лиц

и индивидуальных предпринимателей)